

TUMAČ ZNAKOVLJA

	GRANICA ŽUPANIJE
	GRANICA GRADA
	GRANICA KATASTARSKE OPĆINE
	GRANICA NASELJA

OGRANIČENJA OD OBALNE LINIJE

	300m u moru i 1000 m na kopnu
	100 m
	50 m
	25 m

	izgrađeno		neizgrađeno
GRAĐEVINSKO PODRUČJE NASELJA			
			PLANIRANA PROMETNICA
	kopnjeni dio		moraki dio
LUKA			

GRAĐEVINSKA PODRUČJA IZVAN NASELJA

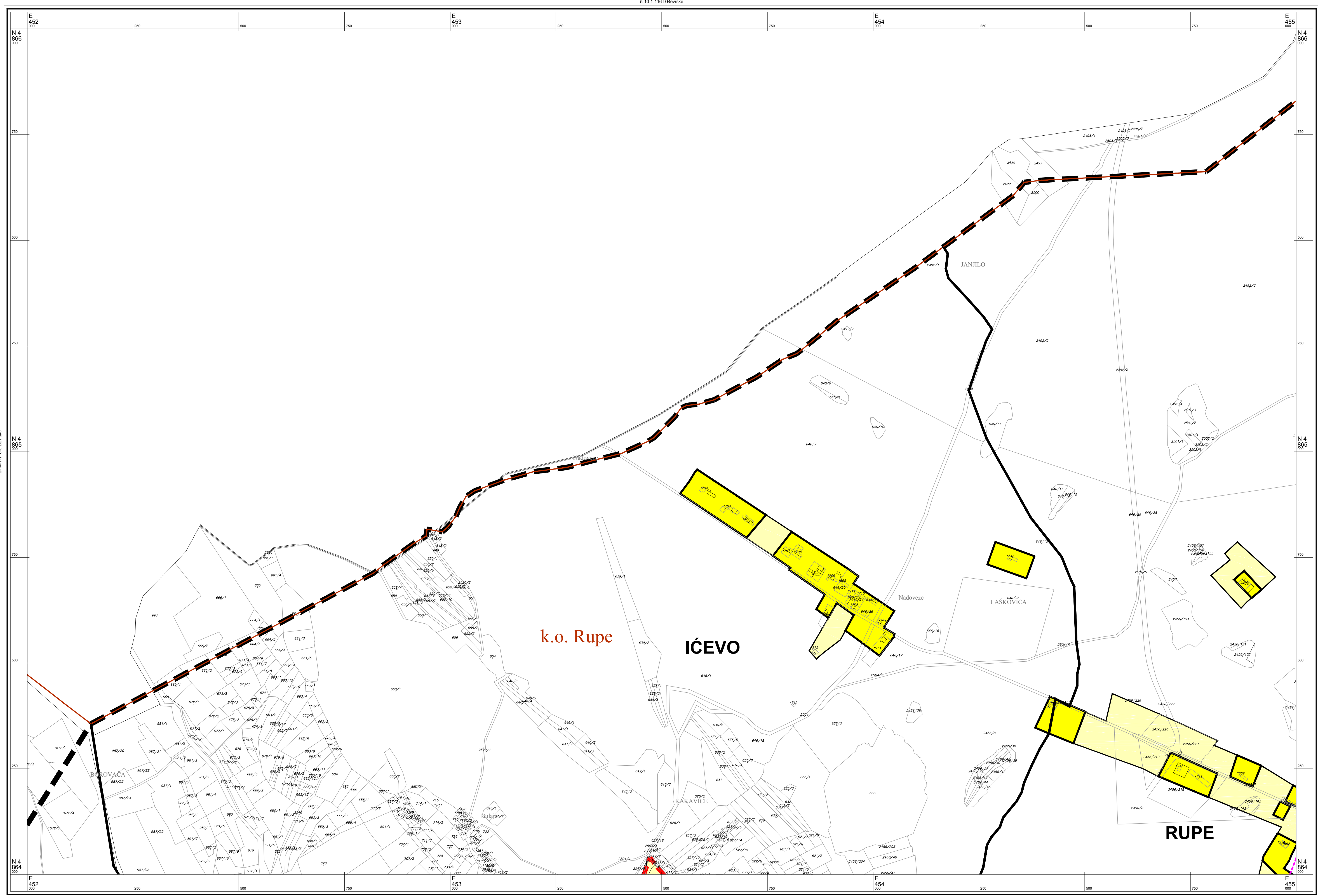
	izgrađeno		neizgrađeno
UGOSTITELJSKO-TURISTIČKE NAMJENE T1-HOTEL, T2-TURISTIČKO NASELJE, T5-AQUAPARK			
	SPORTSKO-REKREACIJSKE NAMJENE - UREĐENA PLAŽA		
	AKVATORIJ MORSKE PLAŽE		
	PRIVEZ		

	izgrađeno		neizgrađeno
GOSPODARSKE NAMJENE			
	SPORTSKO-REKREACIJSKE NAMJENE		
	GROBLJA		

PODRUČJA PRIMJENE PLANSKIH MJERA

	OBUHVAT UPU-a NA SNAZI
	OBUHVAT OBVEZNE IZRADE UPU-a
	OBUHVAT PP NP KRKA
	NEUREĐENO GRAĐEVINSKO PODRUČJE

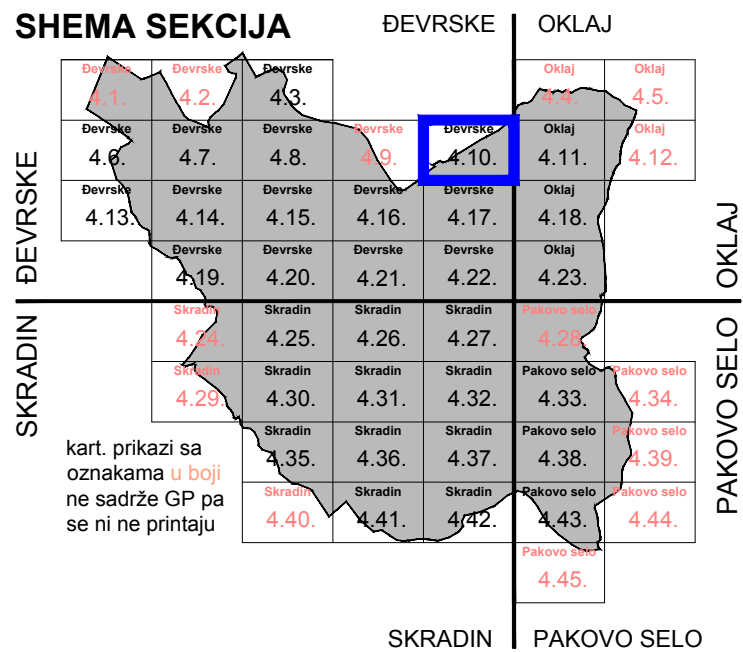
5-15-1-116-9 Đevrske

Šibensko - kninska županija
GRAD SKRADINPROSTORNI PLAN
UREĐENJA

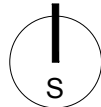
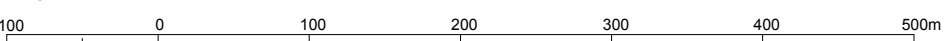
Izmjene i dopune III

4.10.

GRAĐEVINSKA PODRUČJA



Mjerilo 1 : 5000



Županija ŠIBENSKO - KNINSKA ŽUPANIJA	
Jedinica lokalne samouprave GRAD SKRADIN	
Naziv prostornog plana PROSTORNI PLAN UREĐENJA - IZMJENE I DOPUNE III	
Broj plana: A-649	Faza izrade: PLAN
Naziv kartografskog prikaza GRAĐEVINSKA PODRUČJA	
Broj kartografskog prikaza 4.10.	Mjerilo kartografskog prikaza 1:5000
Odluka o izradi prostornog plana: 4.5.2018. www.grad-skradin.hr 4.5.2018. www.mgipu.hr 4.5.2018. Slobodna Dalmacija	
Odluka predstavničkog tijela o donošenju prostornog plana: Službeni vjesnik Šibensko-kninske županije br. 5/16 15. svibnja 2018. - 29. svibnja 2018.	
Pečat tijela odgovornog za provođenje javnih rasprava: 	Odgovorna osoba: Josip Silov, dipl. ing. agr. ime, prezime i potpis
Mišljenje Zavoda sukladno članku 107. Zakona o prostornom uređenju (NN 153/13 i 65/17): Klasa: 350-02/16-01/20, Urbroj: 2462/1-15/2-18-4, Datum: 17.listopada 2018.	
Suglasnost Ministarstva sukladno članku 108. Zakona o prostornom uređenju (NN 153/13 i 65/17): Klasa: 350-02/18-11/37, Urbroj: 531-05-18-4, Datum: 21.svibnja 2018.	
Pravna osoba koja je izradila plan: URB/ING, d.o.o. za poslove prostornog uređenja i zaštite okoliša, Zagreb, Av. V. Holjevca 20, tel/fax: 01/230-11-40, www.urbing.hr, e-mail: urbing@urbing.hr	
Pečat pravne osobe koja je izradila plan: 	Odgovorna osoba: Darko Martinec, dipl. ing. arh. ime, prezime i potpis
Odgovorni voditelj: Ljiljana Doležal, ovl. arh. urb.	 LJILJANA DOLEŽAL dipl.ing.arh. OVLASŢENA ARHITEKTICA AU-253
Službeni tim u izradi Plana: Ljiljana Doležal, dipl. ing. arh. Darko Martinec, dipl. ing. arh.	Frane Dumandžić, mag. ing. arch. Maja Martinec Čunčić, dipl. ing. arh.
Pečat Gradskog vijeća: 	Predsjednica Gradskog vijeća: Nadija Zorica, dipl.oec. ime, prezime i potpis
Istovjetnost ovog prostornog plana s izvornikom ovjerava: ime, prezime i potpis	Pečat nadležnog tijela: